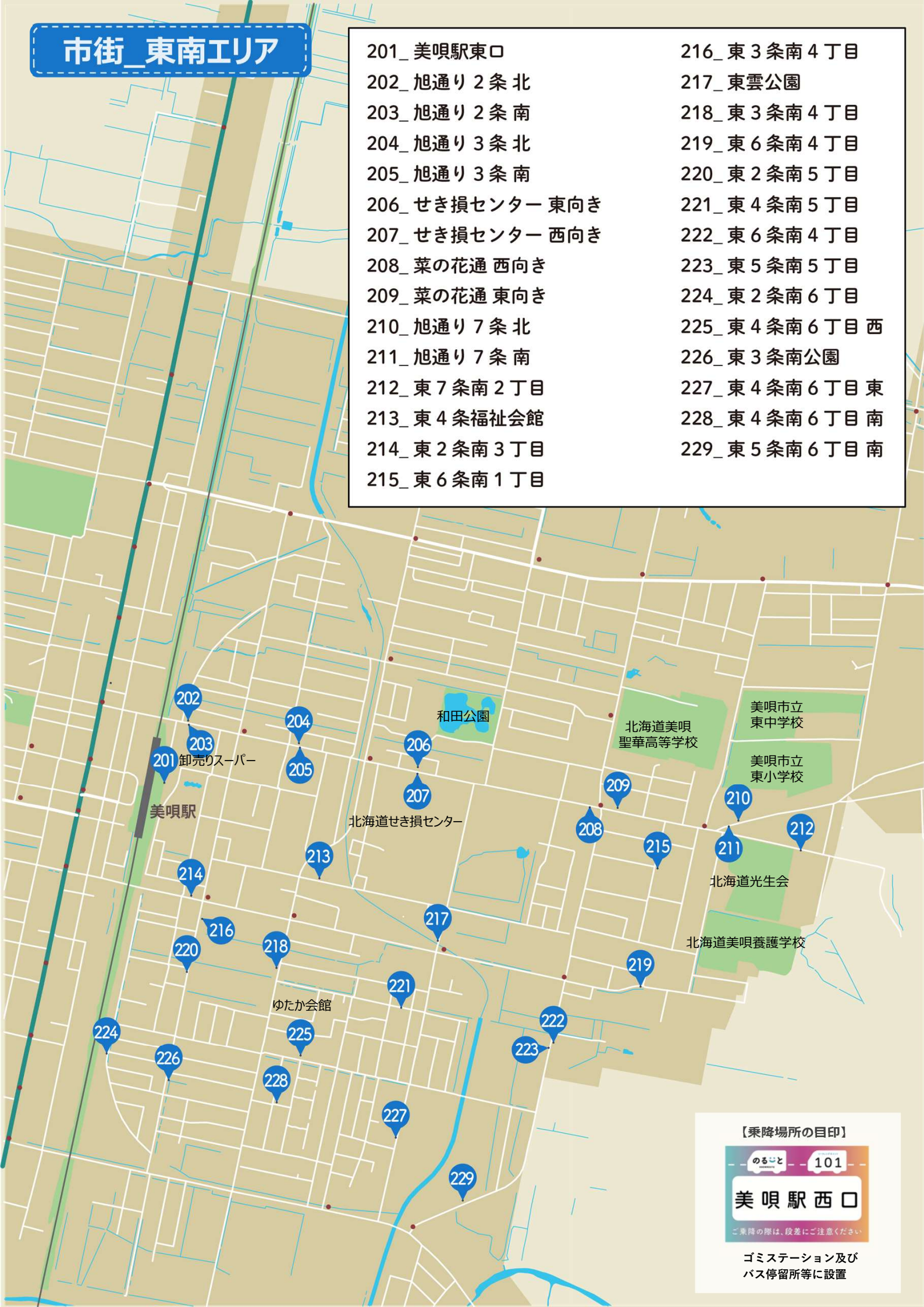


市街 東南エリア

- 201_ 美唄駅東口
- 202_ 旭通り 2 条 北
- 203_ 旭通り 2 条 南
- 204_ 旭通り 3 条 北
- 205_ 旭通り 3 条 南
- 206_ せき損センター 東向き
- 207_ せき損センター 西向き
- 208_ 菜の花通 西向き
- 209_ 菜の花通 東向き
- 210_ 旭通り 7 条 北
- 211_ 旭通り 7 条 南
- 212_ 東 7 条 南 2 丁目
- 213_ 東 4 条 福祉会館
- 214_ 東 2 条 南 3 丁目
- 215_ 東 6 条 南 1 丁目
- 216_ 東 3 条 南 4 丁目
- 217_ 東雲公園
- 218_ 東 3 条 南 4 丁目
- 219_ 東 6 条 南 4 丁目
- 220_ 東 2 条 南 5 丁目
- 221_ 東 4 条 南 5 丁目
- 222_ 東 6 条 南 4 丁目
- 223_ 東 5 条 南 5 丁目
- 224_ 東 2 条 南 6 丁目
- 225_ 東 4 条 南 6 丁目 西
- 226_ 東 3 条 南公園
- 227_ 東 4 条 南 6 丁目 東
- 228_ 東 4 条 南 6 丁目 南
- 229_ 東 5 条 南 6 丁目 南



【乗降場所の目印】



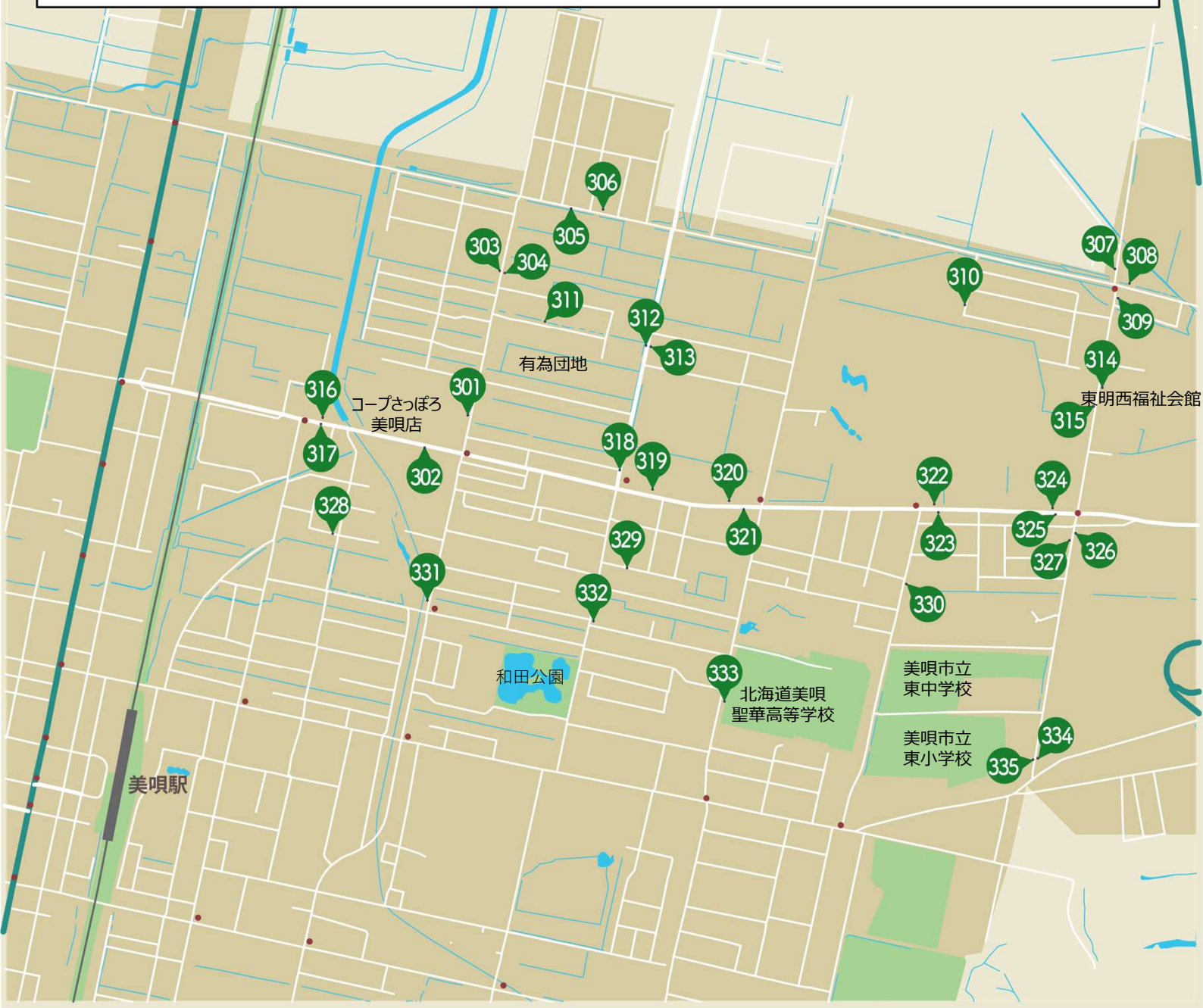
ゴミステーション及び
バス停留所等に設置

市街_東北エリア

301_ ショッピングモール 東
302_ ショッピングモール 南
303_ ピュアタウン 北向き
304_ ピュアタウン 南向き
305_ 東光団地 西向き
306_ 東光団地 東向き
307_ 工業団地 北
308_ 工業団地 東
309_ 工業団地 南
310_ 東7条北7丁目
311_ 有為団地集会所前
312_ 白樺団地 北向き
313_ 白樺団地 南向き

314_ 東明西福祉会館 南向き
315_ 東明西福祉会館 北向き
316_ 東3条北
317_ 東3条南
318_ ホームセンター 西
319_ ホームセンター 南
320_ 東5条北
321_ 東5条南
322_ 東7条北
323_ 東7条南
324_ 東明中央(西) 東向き
325_ 東明中央(西) 西向き
326_ 東明中央(南) 南向き

327_ 東明中央(南) 北向き
328_ 有為東親和会館
329_ 東福祉会館前
330_ 東7条北4丁目
331_ 東3条北3丁目
332_ 東5条北3丁目
333_ 聖華高校前
334_ 共練東 南向き
335_ 共練東 北向き

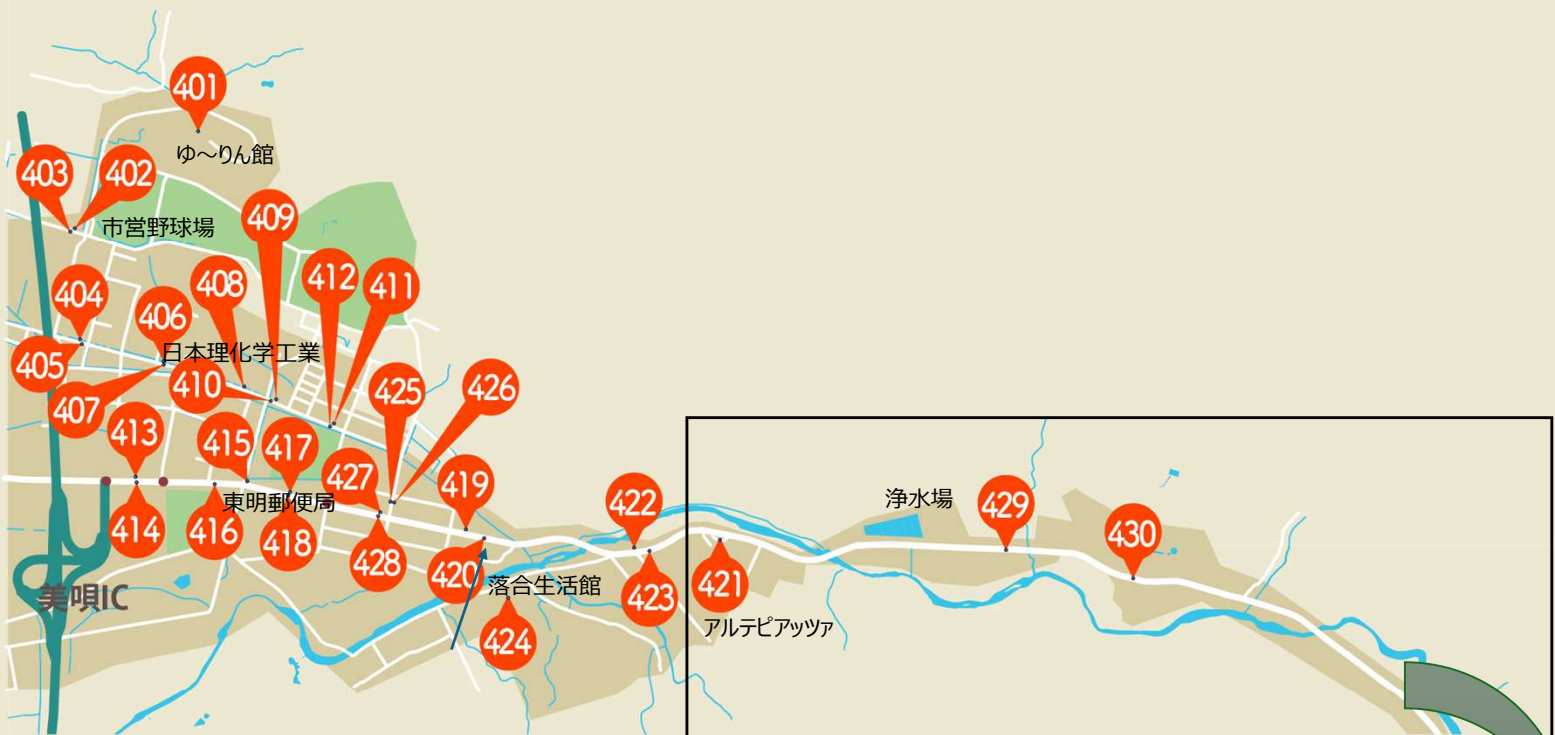


東明エリア

- 401_ ゆ〜りん館
- 402_ 東明1条3丁目北
- 403_ 東明1条3丁目南
- 404_ 市営球場 東向き
- 405_ 市営球場 西向き
- 406_ 常光寺 東向き
- 407_ 常光寺 西向き
- 408_ 日本理化学工業前
- 409_ 東明公園 東向き
- 410_ 東明公園 西向き

- 411_ 東明3条北
- 412_ 東明3条南
- 413_ 人材センター 東向き
- 414_ 人材センター 西向き
- 415_ 東明駐在所 東向き
- 416_ 東明駐在所 西向き
- 417_ 東明郵便局前 東向き
- 418_ 東明郵便局前 西向き
- 419_ 東明5条北
- 420_ 東明5条南

- 421_ アルテピアッツァ
- 422_ 東明橋北
- 423_ 東明橋南
- 424_ 落合生活館前
- 425_ 東明分団(北) 北向き
- 426_ 東明分団(北) 南向き
- 427_ 東明分団(西) 東向き
- 428_ 東明分団(西) 西向き



東明エリア (盤の沢)



【乗降場所の目印】

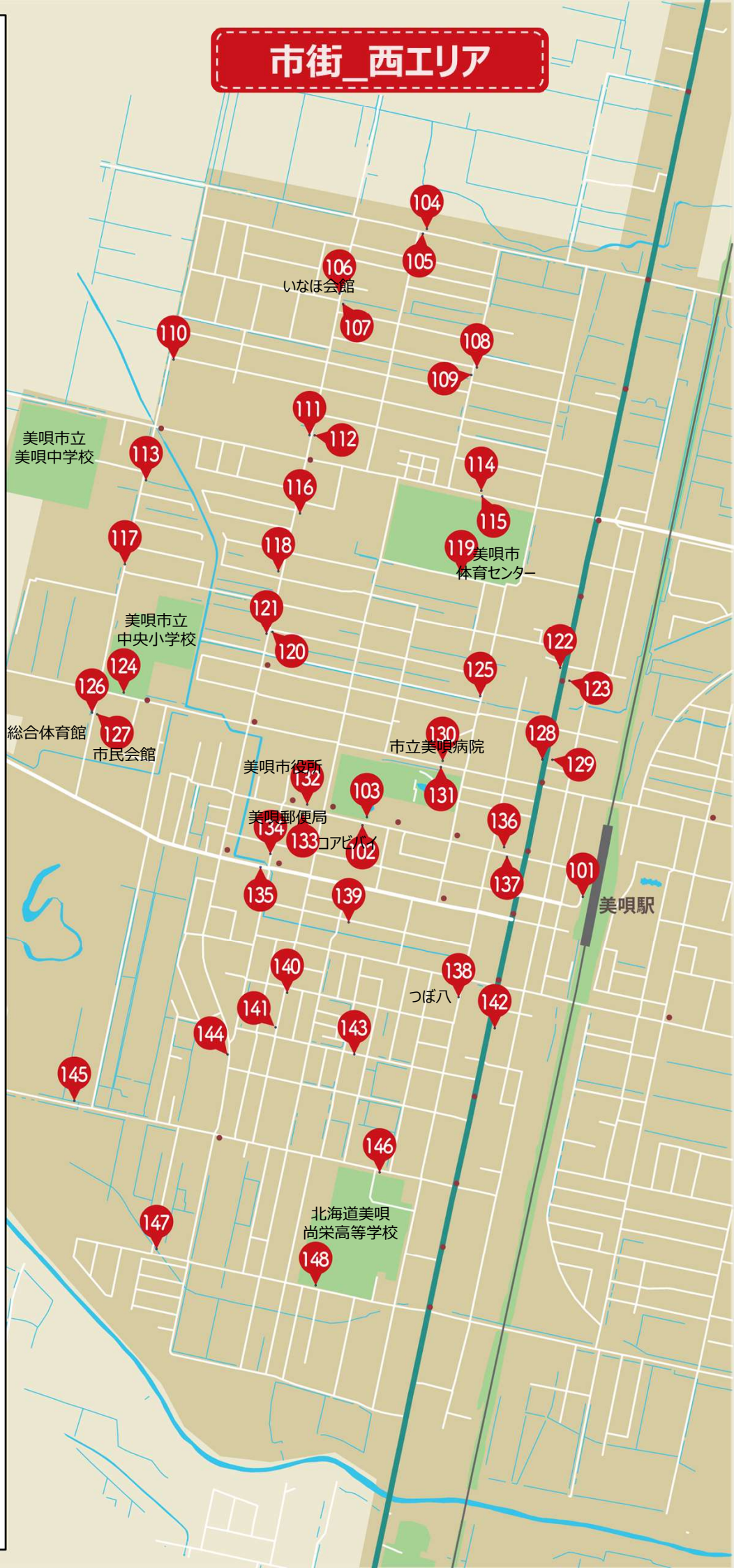


ゴミステーション及び
バス停留所等に設置

- 429_ 盤の沢橋
- 430_ 盤の沢町
- 431_ 我路町菊水
- 432_ 我路町3条
- 433_ 美唄国設スキー場

市街 西エリア

- 101_ 美唄駅西口
- 102_ コアビバイ
- 103_ 中央公園
- 104_ すずかけ通り 北
- 105_ すずかけ通り 南
- 106_ いなほ会館 北向き
- 107_ いなほ会館 南向き
- 108_ 北いなほ 南向き
- 109_ 北いなほ 北向き
- 110_ 西4条北6丁目
- 111_ 北福祉会館 北向き
- 112_ 北福祉会館 南向き
- 113_ 西4条北3丁目 (南向き)
- 114_ 旧美工前 東向き
- 115_ 旧美工前 西向き
- 116_ 西3条北3丁目
- 117_ 西5条北2丁目
- 118_ 西4条北3丁目
- 119_ 西2条北4丁目
- 120_ 旧勤労ホーム 南向き
- 121_ 旧勤労ホーム 北向き
- 122_ 花田病院 北向き
- 123_ 花田病院 南向き
- 124_ 中央小学校
- 125_ 西2条北2丁目
- 126_ 総合体育館 北向き
- 127_ 総合体育館 南向き
- 128_ 農協前 北向き
- 129_ 農協前 南向き
- 130_ 市立病院 東向き
- 131_ 市立病院 西向き
- 132_ 市役所前 東向き
- 133_ 市役所前 西向き
- 134_ 総合福祉センター 北向き
- 135_ 総合福祉センター 西向き
- 136_ 西1条 東向き
- 137_ 西1条 西向き
- 138_ 西1条南4丁目
- 139_ 西2条南3丁目
- 140_ 西3条南4丁目 南向き
- 141_ 西3条南4丁目 北向き
- 142_ 4丁目
- 143_ 西2条南5丁目
- 144_ 西3条南5丁目
- 145_ 西4条南5丁目
- 146_ 尚栄高校
- 147_ 西4条南6丁目
- 148_ 西2条南7丁目



乗降場所マップ

のりこ 国道北エリア

MP 番号別に以下のエリア分けを実施しております。

- 100 番台：市街_西エリア
- 200 番台：市街_東南エリア
- 300 番台：市街_東北エリア
- 400 番台：東明エリア
- 500 番台：国道北エリア
- 600 番台：南美唄エリア

のりこ 市街_西エリア

のりこ 市街_東北エリア

のりこ 東明エリア

のりこ 市街_東南エリア

のりこ 南美唄エリア

【乗降場所の目印】



ゴミステーション及び
バス停留所等に設置

国道北エリア



- 501_2線西
- 502_2線東
- 503_空知団地西
- 504_空知団地東
- 505_日東入口西
- 506_日東入口東
- 507_5線西
- 508_5線東
- 509_6線西
- 510_6線東
- 511_7線西
- 512_7線東
- 513_茶志内西
- 514_茶志内東
- 515_兵村北西
- 516_兵村北東
- 517_兵村西
- 518_兵村東
- 519_癸巳3区西
- 520_癸巳3区東
- 521_奔美唄西
- 522_奔美唄東
- 523_6年兵西
- 524_6年兵東
- 525_12線西
- 526_12線東
- 527_24年兵西
- 528_24年兵東
- 529_美唄インター入口西
- 530_美唄インター入口東

南美唄エリア

- 601_下4条6丁目
- 602_下7条6丁目
- 603_下9条6丁目
- 604_下13条4丁目
- 605_下13条2丁目
- 606_下13条1丁目
- 607_下8条1丁目
- 608_下3条1丁目
- 609_南美唄共同浴場



お電話で配車予約（7日前から予約受付）

※受付時間 7:00～16:30（土・日・祝日を除く）

☎ 050-3096-6979（予約専用）

＊ 帰りの予約も一緒にできます。

＊ 予約内容の変更や取り消しがある場合も、配車専用ダイヤルにお電話ください。

LINE・専用アプリで配車予約（24時間受付）

※ご乗車の7日前から乗車直前まで予約可能



美明市公式
LINEアカウント



のるーと
専用アプリ



「のるーと」のアプリ登録・利用方法は
YouTubeでもご覧いただけます。
「のるーとチャンネル」で検索

のるーとチャンネル



AppleとAppleのロゴは、米国およびその他の国で登録されたApple Inc.の商標です。
Google Play および Google Play ロゴは、Google LLCの商標です。

【LINE予約】



美明市公式LINEアカウントをお友達追加。



「のるーとを予約する」を押す。



出発地・目的地・人数・日時を選択し、「次へ」をタップ。



予約を確定するをタップ。



予約内容に問題がないか確認し「予約を確定する」を押す。

【アプリ予約】



アプリをダウンロード。「のるーと美明」を選択し会員登録を行う。



「どこに行きますか？」を押す。



出発地と目的地を入力または選択。「出発地点を確定する」を押す。



サービス、乗車人数、出発指定時刻等を確認し、「次に進む」を押す
※各項目はタップで変更可能



「配車を確定する」を押す。

2024年10月1日
実証運行開始！

「のるーと美唄」



×



「のるーと美唄」は、従来のバスのように時刻表や決まった運行ルートがなく、AI（人工知能）が予約の状況に応じて運行経路を考えながら走行する乗合バスです。

ご利用の流れ

電話またはアプリで配車予約



指定された時間に乗り場へ



乗車時に予約番号を伝える

※予約番号とはご登録の電話番号の下4ケタとなります



乗車時に運賃をお支払い



乗り合いで目的地へ

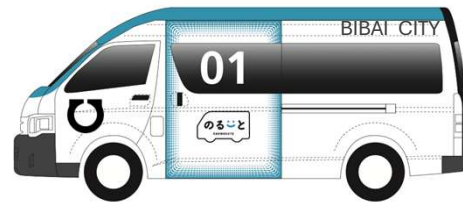
＊ 運行時間 6:30～18:30（月～土・祝）

＊ 運行区域 裏面のとおり

＊ 車両/定員 ワンボックスカー/定員8名

＊ 支払方法 現金/美唄市民バス回数乗車券（50円券×11枚綴り）

【車両イメージ】



運賃表

大人	300円
小児（小学生）	100円
障がい者	150円
小児障がい者	50円
幼児（未就学児）、乳児、介助者※ ※介助者は障がい者を介助する方を指します	無料 ※同乗の介助者は1名まで無料

■ 車内に両替機はございません。おつりのないようご準備をお願いします。

【サービス・運行状況・忘れ物に関するお問い合わせ先】

美唄市役所 生活交通係 ☎0126-62-3142