

2024年10月1日  
実証運行開始！

## 「のるーと美唄」



×



「のるーと美唄」は、従来のバスのように時刻表や決まった運行ルートがなく、AI（人工知能）が予約の状況に応じて運行経路を考えながら走行する乗合バスです。

### ご利用の流れ

電話またはアプリで配車予約



指定された時間に乗り場へ



乗車時に予約番号を伝える

※予約番号とはご登録の電話番号の下4ケタとなります



乗車時に運賃をお支払い



乗り合いで目的地へ

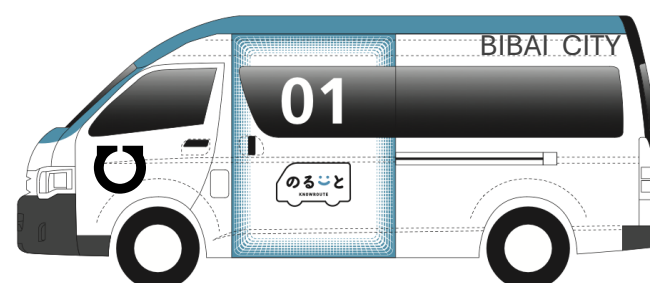
＊ 運行時間 7:00～18:00（月～土・祝）

＊ 運行区域 裏面のとおり

＊ 車両/定員 ワンボックスカー/定員8名

＊ 支払方法 現金/美唄市民バス回数乗車券（50円券×11枚綴り）

【車両イメージ】



### 運賃表

運賃表	
大人	300円
小児（小学生）	100円
障がい者	150円
小児障がい者	50円
幼児（未就学児）、乳児、介助者※ ※介助者は障がい者を介助する方を指します	無料 ※同乗の介助者は1名まで無料

■ 車内に両替機はございません。おつりのないようご準備をお願いします。

【サービス・運行状況・忘れ物に関するお問い合わせ先】  
美唄市役所 生活交通係 ☎0126-62-3142

# お電話で配車予約（7日前から予約受付）

※受付時間 7:00～16:30（土・日・祝日を除く）

## ☎ 050-3096-6979（予約専用）

＊ 帰りの予約も一緒にできます。

＊ 予約内容の変更や取り消しがある場合も、配車専用ダイヤルにお電話ください。

# LINE・専用アプリで配車予約（24時間受付）

※ご乗車の7日前から乗車直前まで予約可能

美咲市公式  
LINEアカウント



のるーと  
専用アプリ



「のるーと」のアプリ登録・利用方法は  
YouTubeでもご覧いただけます。  
「のるーとチャンネル」で検索

のるーとチャンネル



AppleとAppleのロゴは、米国およびその他の国で登録されたApple Inc.の商標です。  
Google Play および Google Play ロゴは、Google LLC の商標です。

## 【LINE予約】



美咲市公式LINEアカウントをお友達追加。

「のるーとを予約する」を押す。

出発地・目的地・人数・日時を選択し、「次へ」をタップ。

予約を確定するをタップ。

予約内容に問題がないか確認し「予約を確定する」を押す。

## 【アプリ予約】



アプリをダウンロード。「のるーと美咲」を選択し会員登録を行う。

「どこに行きますか？」を押す。

出発地と目的地を入力または選択。「出発地点を確定する」を押す。

サービス、乗車人数、出発指定時刻等を確認し、「次に進む」を押す  
※各項目はタップで変更可能

「配車を確定する」を押す。

# 乗降場所マップ

MP 番号別に以下のエリア分けを実施しております。

- 100 番台：市街\_西エリア
- 200 番台：市街\_東南エリア
- 300 番台：市街\_東北エリア
- 400 番台：東明エリア
- 500 番台：国道北エリア
- 600 番台：南美唄エリア

のるひと 国道北エリア

のるひと 市街\_西エリア

のるひと 市街\_東北エリア

のるひと 東明エリア

のるひと 市街\_東南エリア

のるひと 南美唄エリア

【乗降場所の目印】

のるひと

101

美唄駅西口

ご乗降の際は、段差にご注意ください

ゴミステーション及び  
バス停留所等に設置



## 市街\_西エリア

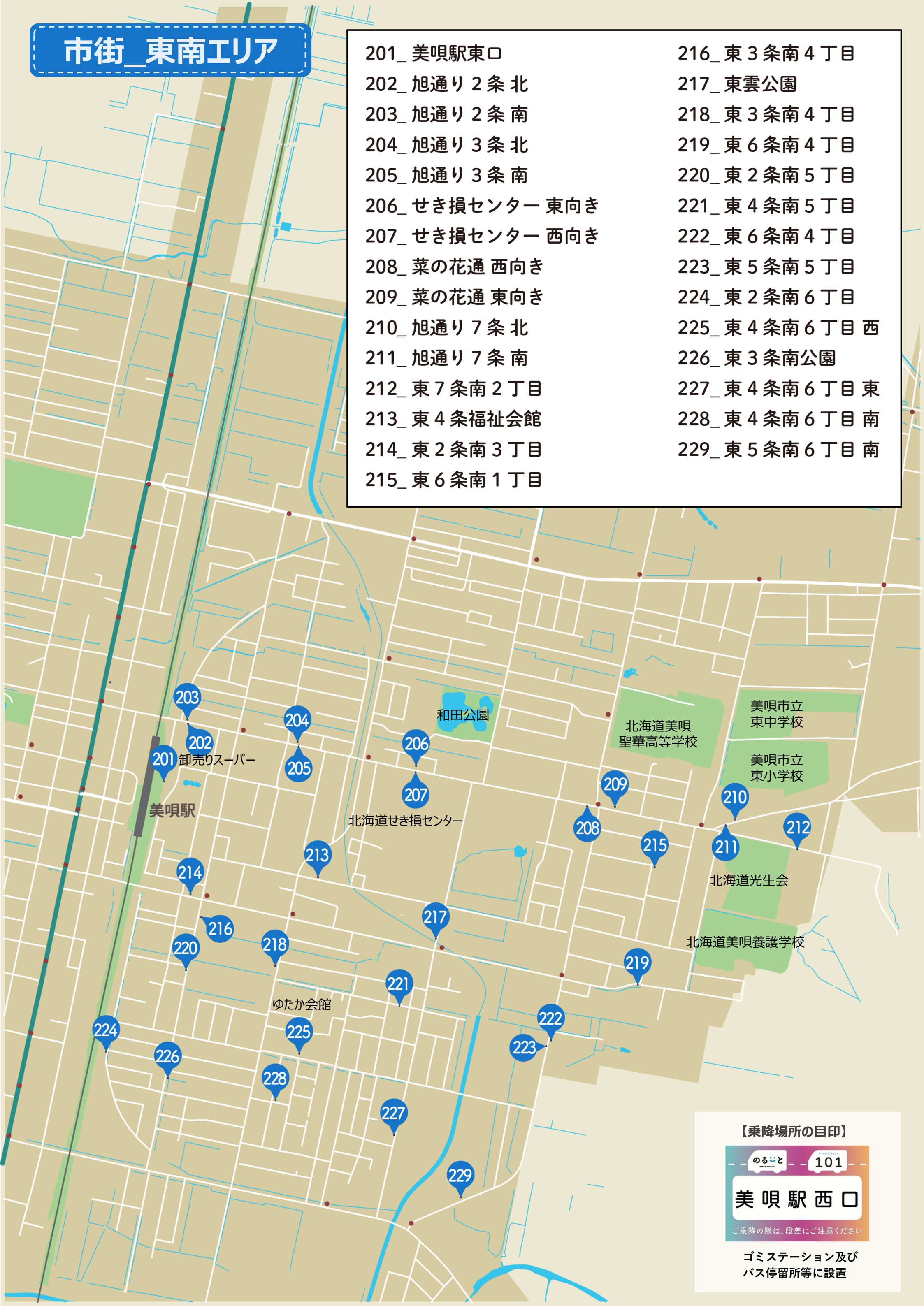
- 101\_ 美唄駅西口
- 102\_ コアビバイ
- 103\_ 中央公園
- 104\_ すずかけ通り 北
- 105\_ すずかけ通り 南
- 106\_ いなほ会館 北向き
- 107\_ いなほ会館 南向き
- 108\_ 北いなほ 南向き
- 109\_ 北いなほ 北向き
- 110\_ 西4条北6丁目
- 111\_ 北福祉会館 北向き
- 112\_ 北福祉会館 南向き
- 113\_ 西4条北3丁目 (南向き)
- 114\_ 旧美工前 東向き
- 115\_ 旧美工前 西向き
- 116\_ 西3条北3丁目
- 117\_ 西5条北2丁目
- 118\_ 西4条北3丁目
- 119\_ 西2条北4丁目
- 120\_ 旧勤労ホーム 南向き
- 121\_ 旧勤労ホーム 北向き
- 122\_ 花田病院 北向き
- 123\_ 花田病院 南向き
- 124\_ 中央小学校
- 125\_ 西2条北2丁目
- 126\_ 総合体育館 北向き
- 127\_ 総合体育館 南向き
- 128\_ 農協前 北向き
- 129\_ 農協前 南向き
- 130\_ 市立病院 東向き
- 131\_ 市立病院 西向き
- 132\_ 市役所前 東向き
- 133\_ 市役所前 西向き
- 134\_ 総合福祉センター 北向き
- 135\_ 総合福祉センター 西向き
- 136\_ 西1条 東向き
- 137\_ 西1条 西向き
- 138\_ 西1条南4丁目
- 139\_ 西2条南3丁目
- 140\_ 西3条南4丁目 南向き
- 141\_ 西3条南4丁目 北向き
- 142\_ 4丁目
- 143\_ 西2条南5丁目
- 144\_ 西3条南5丁目
- 145\_ 西4条南5丁目
- 146\_ 尚栄高校
- 147\_ 西4条南6丁目
- 148\_ 西2条南7丁目





## 市街\_東南エリア

- |                  |                |
|------------------|----------------|
| 201_ 美唄駅東口       | 216_ 東3条南4丁目   |
| 202_ 旭通り2条北      | 217_ 東雲公園      |
| 203_ 旭通り2条南      | 218_ 東3条南4丁目   |
| 204_ 旭通り3条北      | 219_ 東6条南4丁目   |
| 205_ 旭通り3条南      | 220_ 東2条南5丁目   |
| 206_ せき損センター 東向き | 221_ 東4条南5丁目   |
| 207_ せき損センター 西向き | 222_ 東6条南4丁目   |
| 208_ 菜の花通 西向き    | 223_ 東5条南5丁目   |
| 209_ 菜の花通 東向き    | 224_ 東2条南6丁目   |
| 210_ 旭通り7条北      | 225_ 東4条南6丁目 西 |
| 211_ 旭通り7条南      | 226_ 東3条南公園    |
| 212_ 東7条南2丁目     | 227_ 東4条南6丁目 東 |
| 213_ 東4条福祉会館     | 228_ 東4条南6丁目 南 |
| 214_ 東2条南3丁目     | 229_ 東5条南6丁目 南 |
| 215_ 東6条南1丁目     |                |



### 【乗降場所の目印】



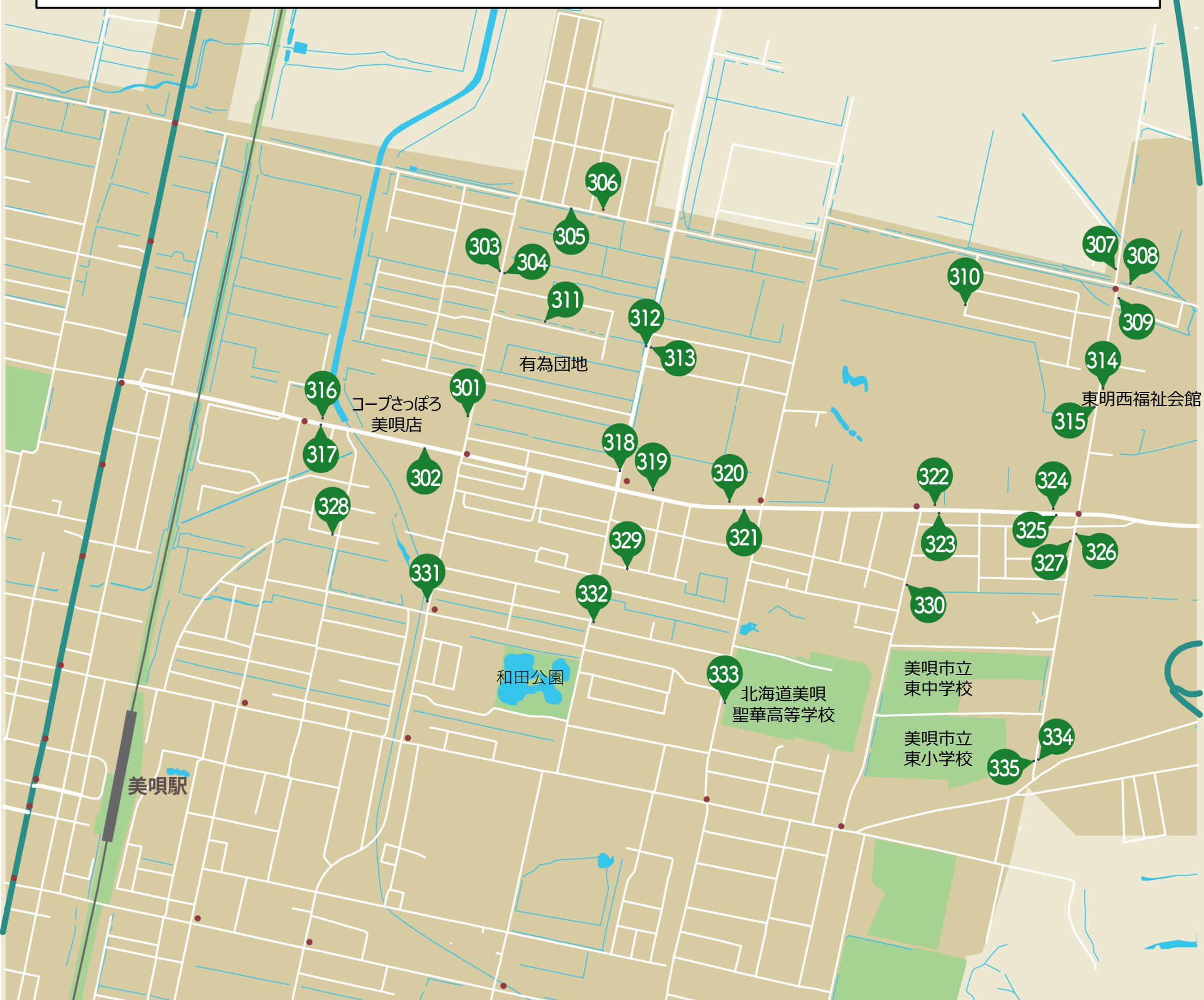
ゴミステーション及び  
バス停留所等に設置

## 市街\_東北エリア

301\_ ショッピングモール 東  
 302\_ ショッピングモール 南  
 303\_ ピュアタウン 北向き  
 304\_ ピュアタウン 南向き  
 305\_ 東光団地 西向き  
 306\_ 東光団地 東向き  
 307\_ 工業団地 北  
 308\_ 工業団地 東  
 309\_ 工業団地 南  
 310\_ 東7条北7丁目  
 311\_ 有為団地集会所前  
 312\_ 白樺団地 北向き  
 313\_ 白樺団地 南向き

314\_ 東明西福祉会館 南向き  
 315\_ 東明西福祉会館 北向き  
 316\_ 東3条北  
 317\_ 東3条南  
 318\_ ホームセンター 西  
 319\_ ホームセンター 南  
 320\_ 東5条北  
 321\_ 東5条南  
 322\_ 東7条北  
 323\_ 東7条南  
 324\_ 東明中央(西)東向き  
 325\_ 東明中央(西)西向き  
 326\_ 東明中央(南)南向き

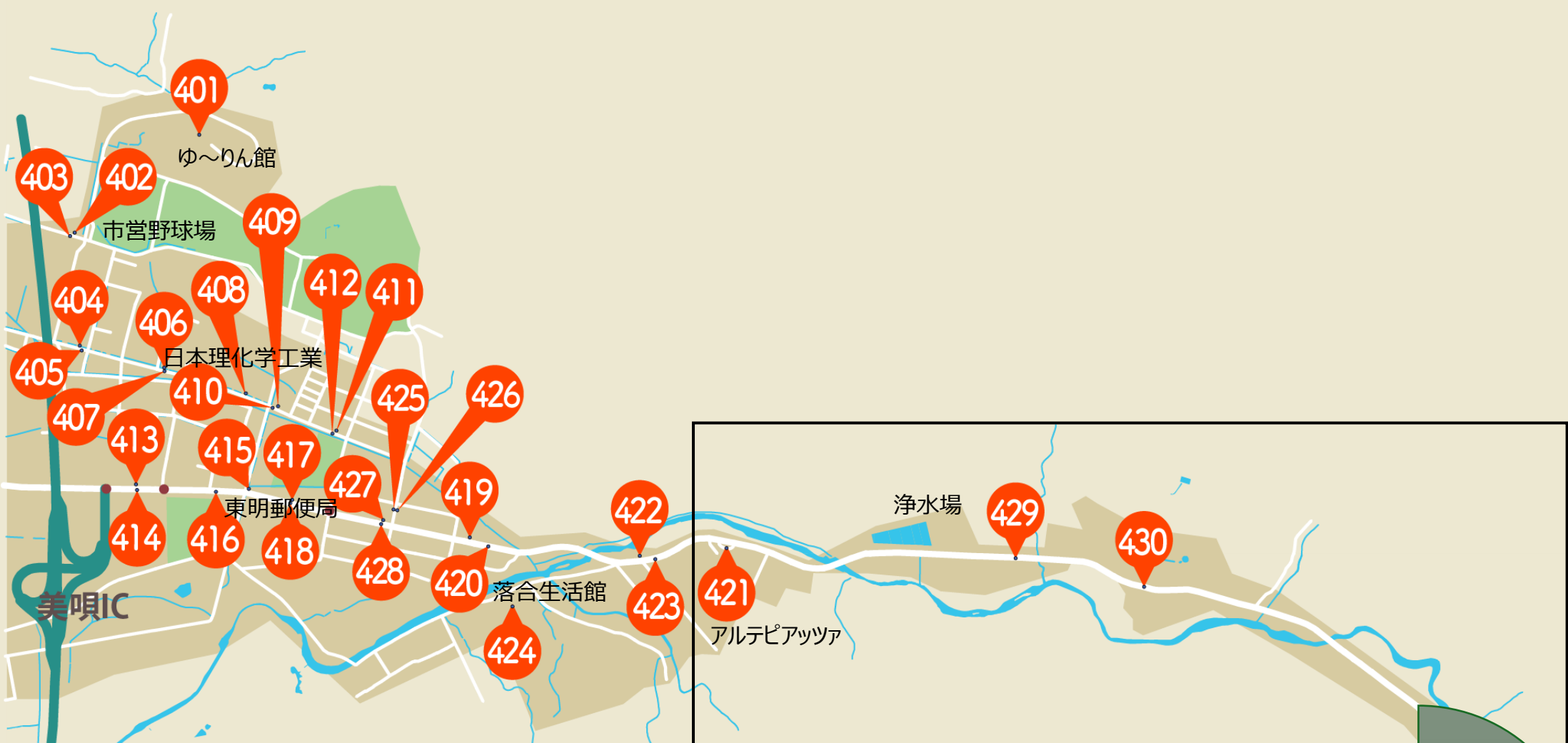
327\_ 東明中央(南)北向き  
 328\_ 有為東親和会館  
 329\_ 東福祉会館前  
 330\_ 東7条北4丁目  
 331\_ 東3条北3丁目  
 332\_ 東5条北3丁目  
 333\_ 聖華高校前  
 334\_ 共練東 南向き  
 335\_ 共練東 北向き





# 東明エリア

- |               |                 |                 |
|---------------|-----------------|-----------------|
| 401_ ゆ〜りん館    | 408_ 日本理化学工業前   | 415_ 東明駐在所 東向き  |
| 402_ 東明1条3丁目北 | 409_ 東明公園 東向き   | 416_ 東明駐在所 西向き  |
| 403_ 東明1条3丁目南 | 410_ 東明公園 西向き   | 417_ 東明郵便局前 東向き |
| 404_ 市営球場 東向き | 411_ 東明3条北      | 418_ 東明郵便局前 西向き |
| 405_ 市営球場 西向き | 412_ 東明3条南      | 419_ 東明5条北      |
| 406_ 常光寺 東向き  | 413_ 人材センター 東向き | 420_ 東明5条南      |
| 407_ 常光寺 西向き  | 414_ 人材センター 西向き | 421_ アルテピアッツァ   |



## 東明エリア（盤の沢）



### 【乗降場所の目印】



ご乗降の際は、段差にご注意ください  
ゴミステーション及び  
バス停留所等に設置

- |               |
|---------------|
| 429_ 盤の沢橋     |
| 430_ 盤の沢町     |
| 431_ 我路町菊水    |
| 432_ 我路町3条    |
| 433_ 美唄国設スキー場 |

## 国道北エリア



- 501\_2線西
- 502\_2線東
- 503\_空知団地西
- 504\_空知団地東
- 505\_日東入口西
- 506\_日東入口東
- 507\_5線西
- 508\_5線東
- 509\_6線西
- 510\_6線東
- 511\_7線西
- 512\_7線東
- 513\_茶志内西
- 514\_茶志内東
- 515\_兵村北西
- 516\_兵村北東
- 517\_兵村西
- 518\_兵村東
- 519\_癸巳3区西
- 520\_癸巳3区東
- 521\_奔美唄西
- 522\_奔美唄東
- 523\_6年兵西
- 524\_6年兵東
- 525\_12線西
- 526\_12線東
- 527\_24年兵西
- 528\_24年兵東
- 529\_美唄インター入口西
- 530\_美唄インター入口東

## 南美唄エリア

- 601\_下4条6丁目
- 602\_下7条6丁目
- 603\_下9条6丁目
- 604\_下13条4丁目
- 605\_下13条2丁目
- 606\_下13条1丁目
- 607\_下8条1丁目
- 608\_下3条1丁目

